




© DR




1522 m

38880 Autrans

**Caroline Termier (été) et
Guillaume Bailly (hiver)**

06 27 39 00 87

refugedesfeneys@gmail.com



été : 19

hiver : 19

**Depuis Grenoble : Transisère
5100 direction Villard-de-Lans,
changement à Lans-en-Vercors
puis Transisère 5120, descendre
à Autrans arrêt Le Bouchet
puis 1 h de marche**

**Accès possible par la route
pendant la période estivale. L'hiver,
accès à raquettes et ski de fond**

IGN n°3235 OT / Autrans

Le refuge est ouvert et gardé
de mi-décembre à fin mars
et de mi-mai à mi-octobre.

**RANDONNÉES POUR ACCEDER
AU REFUGE DES FENEYS**

- 
Sentier des Combettes (1h30) : départ au hameau de Eybertières, passer le centre de Clairefontaine, départ à l'orée de la forêt en suivant le balisage rouge et jaune. Arrivé à la route prendre à gauche sur 700 m.
- 
Sentier des Pichières (1h30) : départ du hameau de Villeneuve. Arrivé à la route, prendre à droite sur 800 m.
- 
Sentier des Obereaux (1h30) : départ au nord du hameau du bouchet, suivre les indications sur panneau jaune. Arrivé à la route prendre à gauche sur 2 km.
- 
Sentier Martin (2H30) , départ hameau du bouchet, à droite dans Bellecombe.