

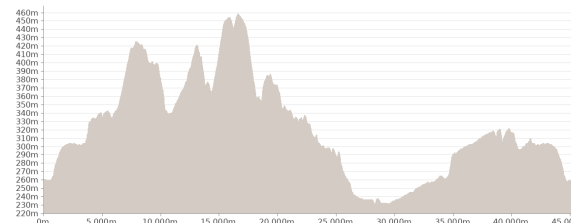
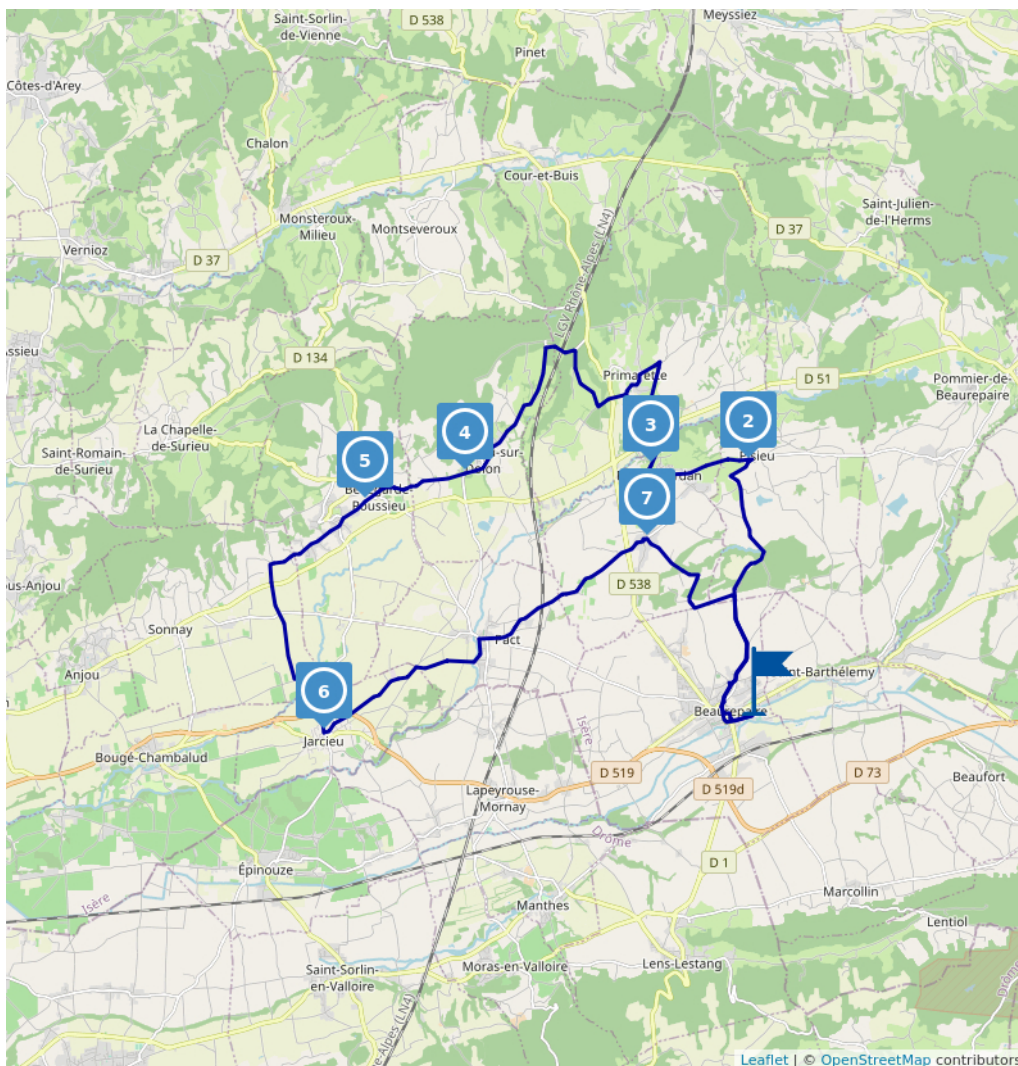
# Boucle cyclo 9 : Beaurepaire

Proposé par :




Office de Tourisme Terres de Bertioz

"Ce PDF a été généré à partir de Cirkwi, la plateforme de partage d'activités touristiques qui vous fait voyager"

[www.cirkwi.com/circuit/12404](http://www.cirkwi.com/circuit/12404)



 43.40 km  
 3h15  
 maxi 458 m  
 mini 230 m

Facile   
 621 m  
 -621 m

Distance : 42.5 km

Durée : 3h15

Dénivelé : 480 m

Niveau : Moyen

Point de départ : Beaurepaire : Parking de la piscine

Circuit varié avec de très belles vues sur les Alpes, le Massif Central et les plaines de la Bièvre et de la Valloire.

Suivre le balisage n°9.

Ce circuit est composé de  
7 infos parcours

Cet itinéraire vous est fourni à titre indicatif. Cirkwi ne certifie pas la fiabilité des informations contenues dans les textes, cartes ou photos de cet itinéraire. Retrouvez plus d'infos sur [www.cirkwi.com](http://www.cirkwi.com)



Mise à jour le 28/08/14 par Office de Tourisme Terres de Bertioz et généré par [www.cirkwi.com](http://www.cirkwi.com)

1

Avenue Charles de Gaulle 38270 BEAUREPAIRE

## Beaurepaire

Tour des Augustins, Ancienne église des Bénédictins



2

Grange Neuve 38270 PISIEU

## Pisieu

Eglise St Blaise

3

Chemin Neuf 38270 REVEL-TOURDAN

## Revel - Tourdan

Bourg Ancien de Revel, Château de Barbarin, Eglise Notre Dame de Tourdan, Musée d'artisanat rural



4

D134B 38270 MOISSIEU-SUR-DOLON

## Moissieu sur Dolon

Château de Bresson et son parc



5

Bellegarde38270 BELLEGARDE-POUSSIEU

## Bellegarde - Pisieu

Chapelle de la Salette



6

Route de Saint-Sulpice38270 JARCIEU

## Jarcieu

Château et son parc, Musée de faïence fine



7

Chemin de Beaurepaire38270 REVEL-TOURDAN

## Tourdan

Eglise Notre Dame de Tourdan

