

COURSE D'ORIENTATION COL D'ORNON

PARCOURS PERMANENT ADULTES

NIVEAU : FACILE | DISTANCE : 2,5 KM | DURÉE : 1H30

Respectez l'ordre des balises et terminez par la balise numéro 10

○ Emplacement des bornes numérotées, positionnées sur les éléments significatifs naturels ou artificiels (bancs, muret, angle chemin, poteau).

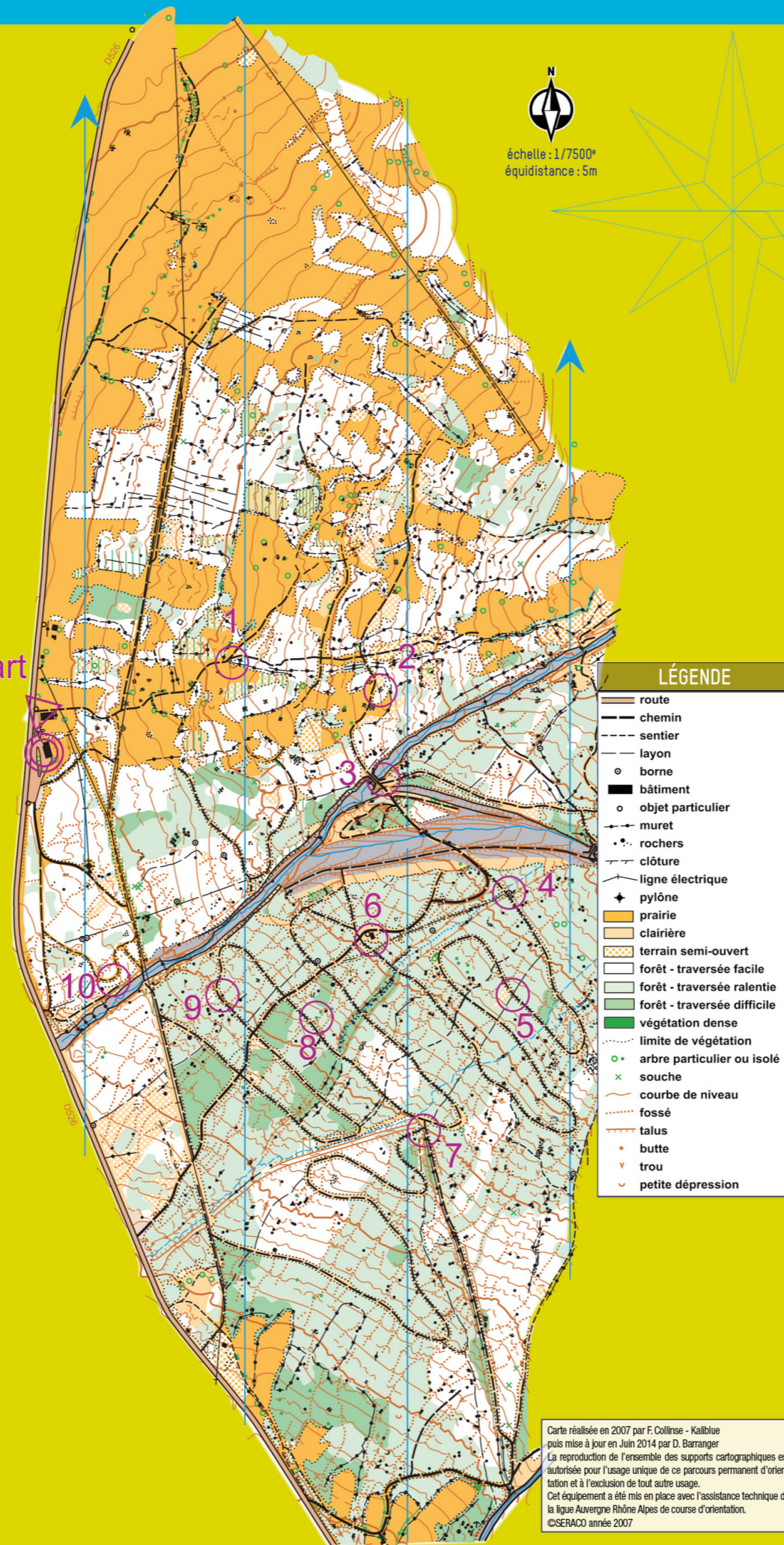
△ Point de départ du parcours, devant le gîte du Chantelouve.

UNIVERSITÉ Grenoble Alpes
Ce projet a été élaboré en partenariat avec le Master "Loisir, environnement, sport et tourisme" de l'UFRSTAPS de Grenoble (Universités Grenoble Alpes).

RECOMMANDATIONS

- Avant de partir, assurez-vous que votre équipement est adapté à la pratique et aux conditions météo. Consultez la météo avant de partir. En cas de mauvais temps, reportez votre activité.
- Soyez respectueux du milieu naturel et respectez la propriété privée. Ne coupez pas à travers les champs.
- Pour le bien être de chacun, respectez les autres usagers de la montagne.
- En cas de problème, appelez le 112 et donnez la position précise de l'accidenté.

Départ



échelle : 1/7500*
équidistance : 5m



PARCOURS ADULTES

DESCRIPTIF

- | | | |
|-----|----|---------------------------|
| 1. | 31 | EXTRÉMITÉ OUEST DU MURET |
| 2. | 35 | TAS DE PIERRES, CÔTÉ SUD |
| 3. | 50 | PONT CÔTÉ SUD-EST |
| 4. | 37 | BORNE |
| 5. | 47 | INTERSECTION CHEMIN-LAYON |
| 6. | 43 | MAISON, ANGLE SUD-OUEST |
| 7. | 44 | EXTRÉMITÉ DU MURET |
| 8. | 45 | ARBRE REMARQUABLE |
| 9. | 52 | ROCHER |
| 10. | 42 | COUDE DU CHEMIN |

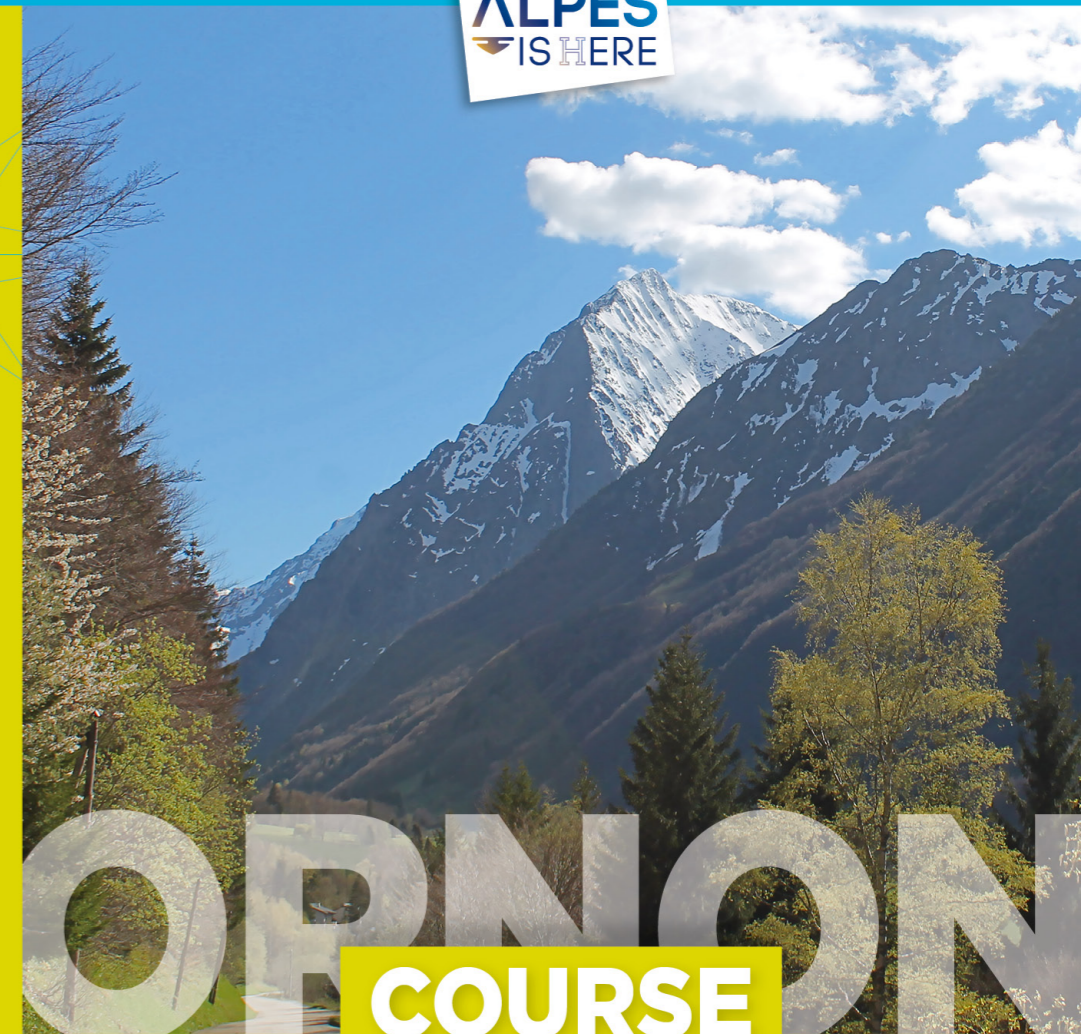
INFORMATIONS

STATION DU COL D'ORNON

04 76 80 43 15 - www.col-dornon.com

COMITÉ DÉPARTEMENTAL DE COURSE D'ORIENTATION

www.cdco38.fr



COURSE D'ORIENTATION PARCOURS PERMANENT ADULTES

À LA DÉCOUVERTE
DU COL
D'ORNON

COURSE D'ORIENTATION PARCOURS PERMANENT ADULTES



BALISE 31

1

LA FORCE DU TORRENT DE MONTAGNE

En 1928, une coulée de lave dévastatrice a envahi le cimetière, l'école, a détruit les récoltes des paysans et coupé la route ! Parfois, l'eau mélangée aux matériaux forme une boue épaisse qu'on appelle la lave torrentielle capable de détruire ce qui se trouve sur son passage plus bas.

BALISE 35

2

UNE BARRIÈRE DE PROTECTION NATURELLE

En 1895, l'Etat achète les terrains dégradés par le surpâturage et le déboisement et fait planter des arbres pour lutter contre l'érosion, les crues et les avalanches dans les zones les plus pentues. C'est ce qu'on appelle la forêt de protection, qui joue aussi un rôle de refuge pour de nombreuses espèces remarquables



BALISE 50

3

LE GRAND ARMET

Juste en face de vous se situe, le Grand Armet, qui possède le glacier le plus occidental des Alpes. Culminant à 2792 m, le Grand Armet compte parmi les plus hautes pointes du massif du Taillefer. Ses pentes abruptes sont le théâtre d'avalanches en hiver et empêche tout aménagement pour réduire les risques naturels



BALISE 37

4

LE TORRENT DU MERDARET

Vous venez de traverser le torrent du Merdaret. Tout le torrent est « corrigé » depuis sa base jusqu'au sommet par des ouvrages construits en matériaux divers selon les époques (pierres, bois, etc.) En consolidant les berges, diminuant la vitesse de l'eau, réduisant la pente, les hommes ont voulu canaliser le torrent pour réduire les risques de crues et de laves torrentielles.



BALISE 47

5



LE SABOT DE VÉNUS

Soyez vigilants, vous traversez des zones à « de Vénus » (près des balises 4 et 5). Cette orchidée particulièrement belle et en fleur début juin est protégée. Des actions de gestion de son habitat naturel sont mises en œuvre pour qu'elle puisse persister dans cette forêt. Merci de ne pas les toucher ni les cueillir.



BIENVENUE À L'ESPACE D'ORIENTATION DU COL D'ORNON

Tout au long du parcours, vous allez découvrir le col d'Ornon et les moyens mis en œuvre pour maîtriser et protéger la nature.

Au départ devant le gîte du Chantelouve, symbolisé par un triangle rose , recherchez la première balise  qui correspond à un point d'intérêt valorisé. Prenez connaissance du petit descriptif puis poinçonnez votre carte dans chacun des cercles à l'aide de la pince rouge encastrée dans le poteau.

A l'aide de votre carte, vous devez rechercher la seconde balise et ainsi de suite. Le sens du parcours vous est suggéré.

En fin de parcours, vérifiez vos poinçons et assurez-vous que vous avez trouvé les bonnes balises. (Pictogramme)

Bonne chance !



VOUS PROGRESSEZ SUR UN SITE NATURA 2000 dont les habitats naturels et les espèces sont rares ou en voie de disparition en Europe. Merci de ne pas cueillir ou détruire les fleurs et les animaux, de ne pas fouler les prairies non fauchées et d'emprunter au maximum les sentiers existants.



6

LES MAISONS FORESTIÈRES

Vous passez près d'une maison forestière. Les maisons forestières originelles sont bâties à partir des années 1800 pour servir de logements de fonction aux gardes forestiers. En France, l'Office national des forêts (ONF) gère environ 2 000 maisons forestières. En montagne, il est fréquent que ces cabanes soient utilisées par les bergers en estive.

BALISE 43

7

LE PARC NATIONAL DES ECRINS

Créé en 1973, le Parc national des Écrins compte une centaine de sommets à plus de 3000 mètres parmi les plus hauts : la barre des Écrins (4102 m) et la Meije (3983 m). Au sein du Parc des Écrins se répartissent une quarantaine de glaciers et une trentaine de refuges. Avec 2500 espèces végétales, il regroupe la moitié de la flore française.

BALISE 44

8


LE COL D'ORNON, UN SITE NATURA 2000

Vous évoluez au sein du site Natura 2000 des « forêts, landes et prairies de fauche des versants du Col d'Ornon », en particulier dans l'aulnaie blanche (entourée en rouge), qui est un habitat naturel d'intérêt communautaire prioritaire. Consultez le site dédié pour davantage d'informations : <http://coldornon.n2000.fr>

BALISE 45

9

LA FAILLE DU COL D'ORNON



A droite du hameau de La Chalpe, de très anciennes coulées de laves (basaltes) sont piégées dans des roches plus récentes. Ce sont de véritables fossiles du fonctionnement de la faille du Col d'Ornon, vieux de 180 millions d'années. Leur découverte a permis de reconstituer l'histoire géologique de la formation des Alpes.

BALISE 52

10

LES PRAIRIES DE FAUCHES

Chaque été, les gardes-moniteurs du Parc national des Écrins réalisent un suivi et un comptage des oiseaux par points d'écoute dans les prairies de fauche. Notamment au Col d'Ornon, la reproduction de ces espèces est indicatrice de la qualité biologique et des bonnes pratiques agricoles.



BALISE 42



Vous pourrez aussi admirer le Dammier de la succise, ce petit papillon dont l'espèce est menacée au niveau mondial et protégée au niveau national.

Textes inspirés par Samy Jendoubi du Parc National des Écrins, rédigés pour le « Sentier de découverte du Col d'Ornon, Une oasis résistante aux forces naturelles ».

BRAVO !

Vous avez désormais découvert l'ensemble des balises cachées sur le site. Retourner au panneau de départ pour vérifier vos poinçons. Si vous souhaitez aller plus loin, nous vous invitons à découvrir les autres activités culturelles et sportives présentes au Col d'Ornon.