

TOPO Vélo

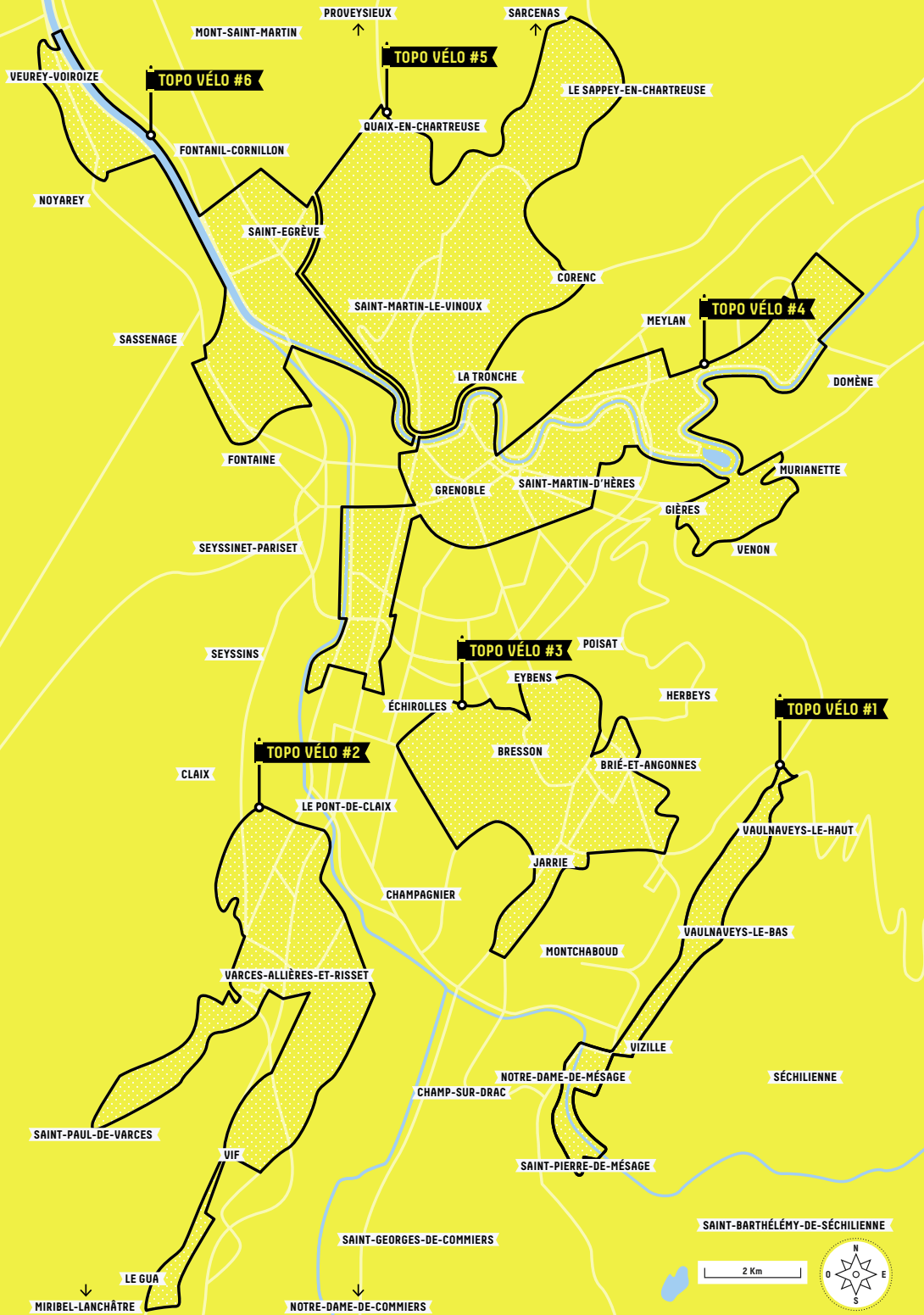
#3

BRESSON
EYBENS
BRIÉ-ET-ANGONNES
JARRIE
CHAMPAGNIER
ECHIROLLES

un bol de nature au pied
de Belledonne

 GRENOBLEALPESMÉTROPOLE





Grâce à la collection Topo Vélo de Grenoble-Alpes-Métropole, (re)découvrez les contreforts des massifs du Vercors, de Belledonne et de la Chartreuse, ou les vallées de Voreppe, du Grésivaudan et du Drac.

Notre métropole bénéficie d'un emplacement privilégié, au croisement des massifs, des cours d'eau et des paysages. Habitants ou simplement de passage, elle vous offre aujourd'hui de multiples possibilités de balades à vélo pour tous les niveaux.

En deux coups de pédale, vous vous élancez sur les boucles (non balisées) que nous avons réalisées pour cette collection de Topos Vélo. Pour que vous puissiez glisser facilement ces petits guides pleins de ressources dans votre poche, nous avons divisé le territoire en 6 secteurs (voir carte ci-contre) qui font chacun l'objet d'un Topo Vélo dédié.

Bonne route, et n'hésitez pas à jeter un œil à nos conseils sur la dernière page pour ne rien oublier !

Légende & Glossaire

Métrovélo

C'est le service de location et de consigne de vélos de Grenoble-Alpes Métropole. Les vélos jaunes (standards, électriques, tandem...) sont disponibles à la location en agence, 7j/7. Pour en savoir + : www.metrovelo.fr

chronovélo

C'est un réseau d'itinéraires directs et sécurisés constitué de 4 axes totalisant plusieurs dizaines de kilomètres de liaisons cyclables entre les communes de la Métropole.



Patrimoine civil



Patrimoine religieux



Patrimoine naturel



Point de vue



Scannez ce QRcode pour retrouver toutes les boucles Topo Vélo de la Métro !

Grenoble

TOPO VÉLO

#3

BRESSON
EYBENS
BRIÉ-ET-ANGONNES
JARRIE
CHAMPAGNIER
ECHIROLLES

Saint-Martin-
d'Hères

Poisat



P.6

BRIÉ & ANGONNES

10,5 km

Eybens

Échirolles

Bresson

BRESSON

7,9 km



P.10

JARRIE

19 km

Brié-et-Angonnes

Vaulnaveys
-le-Haut

Champagnier

Jarrie

Vaulnaveys-le-Bas



P.14

Montchaboud

Vizille

Notre-Dame-de-Mésage



Topo-vélo n°3

BRESSON - EYBENS - BRIÉ-ET-ANGONNES - JARRIE
CHAMPAGNIER - ECHIROLLES

UN BOL DE NATURE AU PIED DE BELLEDONNE

Amateurs de dénivelés légers, de balades décontractées, sécurisées et variées, ce Topo-vélo vous est dédié !

Autour du golf international de Bresson et du Mont-Rolland, nous vous proposons de (re)découvrir les communes de Bresson, Brié & Angonnes et Jarrie grâce à trois boucles pour les débutants et les pratiquants plus expérimentés.

Ce territoire longe le massif de Belledonne à l'Est, la vallée du Grésivaudan au Nord et celle du Drac à l'Ouest.

Traversés par la voie romaine qui deviendra la route Napoléon, les lieux que vous allez sillonner sont occupés depuis l'Antiquité.

Soyez attentifs, ils résonnent des histoires d'une société agro-pastorale qui a laissé son empreinte dans l'incroyable diversité de bâti, de cultures et de paysages qui vont rythmer votre progression.

Quelques incursions dans des zones pavillonnaires et commerciales vous rappelleront que l'écrin de verdure et de roches au cœur duquel vous cheminez sert aussi de cadre à l'effervescence du bassin grenoblois. Ce terrain de jeu grandiose vous ouvre des possibilités de promenades infinies.



Boucle Bresson



Départ / Arrivée :

Parking Golf de Bresson
38320 Bresson
45.128304, 5.757433



Distance : 7,9 km



Temps : 45 min



Dénivelé : + 143 m



Niveau : Facile



Vélo conseillé :

VAE, VTC, Route

À une poignée de minutes de l'effervescence du centre de Grenoble ou des communes alentour, le parking du golf de Bresson, point de départ de ce parcours, se niche dans un véritable îlot de verdure.

Votre balade commence par une petite côte en bordure du golf qui se poursuit en lisière de forêt. Vous amorcez ensuite une longue descente qui vous amène par paliers jusqu'au centre bourg d'Eybens. Vous retournerez à la nature en empruntant une belle voie cyclable et de paisibles chemins de campagne qui vous permettront de boucler ce parcours en toute quiétude.

Dans un cadre verdoyant, cette boucle vous dévoile un panorama privilégié sur la métropole. Votre route est ponctuée de hameaux typiques avec leurs fours à pain et de belles demeures.



1. Le château de Montavit

Bien caché au cœur de son parc abondamment arboré, vous pouvez deviner la silhouette massive de cette ancienne maison forte dont l'origine remonte à la fin du Moyen-Âge.

Propriété de la famille de noblesse parlementaire Prunier de Saint-André de 1539 au début du XIX^e, l'édifice sera complètement transformé entre 1821 et 1828 par Alphonse de Chichiliane et son épouse. Ils lui donnent son aspect actuel : un long corps de bâtiment principal avec de courtes ailes en retour du côté de la cour d'honneur.



2. La mairie de Bresson

Inaugurée en 1991, la mairie de Bresson est confortablement installée dans une grande maison construite entre les XVII^e et XVIII^e siècles par la famille des Gallien de Châbons.

Avant d'être rachetée par la commune, elle sera la propriété de monsieur Mottet. À la fin du XIX^e siècle, il l'entoure d'un immense parc aménagé de 35 000 m². Il agrandit la demeure à un point tel qu'on la connaît encore aujourd'hui sous le nom de château Mottet.



3. L'église d'Eybens

Cet imposant édifice, qui s'étire tout en façade, a été édifié entre 1865 et 1868 dans un style néogothique. Son clocher, très effilé, est flanqué de deux hautes tourelles polygonales.

Du XI^e siècle au milieu du XIX^e siècle, où elle a été totalement reconstruite du fait de sa vétusté, s'élevait à cet endroit une église beaucoup plus modeste que celle que vous pouvez voir aujourd'hui.



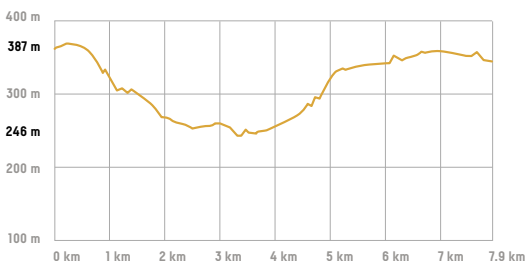
4. Le château d'Eybens

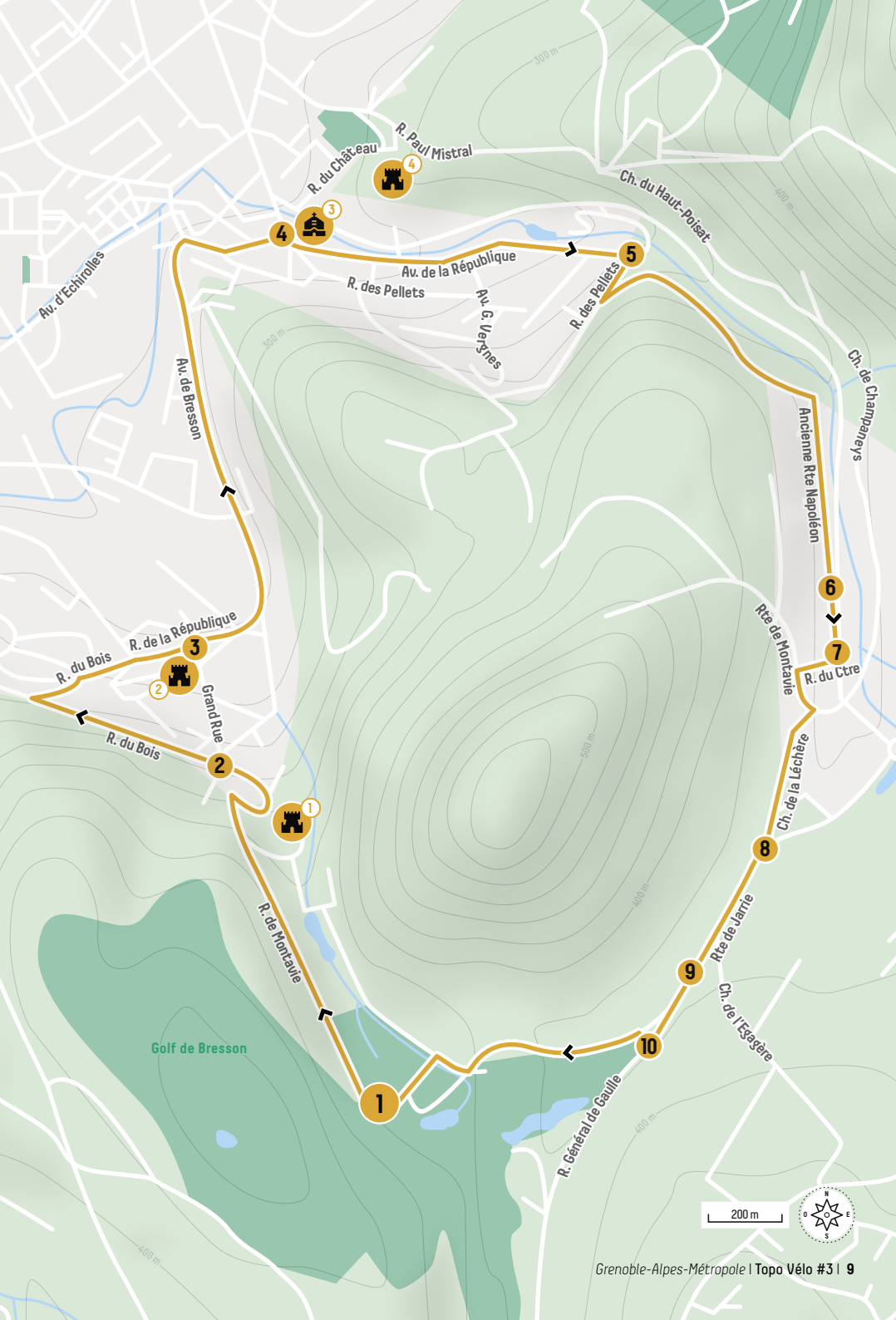
Du haut de son promontoire d'où il jouit d'une vue privilégiée sur le centre d'Eybens et la plaine de Grenoble, le château actuel, reconstruit au XVII^e siècle, s'élève vraisemblablement à l'emplacement d'une demeure fortifiée du XIII^e ou du XIV^e siècle.

Flanqué à chaque angle de tours carrées, il abrite encore de beaux plafonds à la française et des fresques en trompe-l'œil, vestiges de la chapelle intérieure.

- 1 Depuis le **parking**, empruntez la **rue de Montavie** entre les locaux du golf de Bresson et son practice. La première portion de cet axe étant réservé aux modes doux, vous pouvez prendre vos aises.
- 2 Poursuivez cette belle descente sur la **rue du Bois** en ne manquant pas le four à pain communautaire enserré par les habitations à une centaine de mètres sur votre **gauche**.
- 3 Au niveau de la mairie, continuez sur la **rue de la République**, puis sur la **rue de la Liberté** qui vous amène naturellement sur l'**avenue de Bresson** que vous empruntez sur 1,3 km.
- 4 Restez sur l'**avenue de Bresson** à **gauche** puis tournez à **droite** sur l'**avenue de la République** pour longer le flanc sud de l'**église d'Eybens**. Un peu plus loin, en portant le regard à **gauche**, vous pourrez apercevoir les toits du château d'**Eybens** se dessiner au-dessus des pavillons.
- 5 Tournez à **gauche** et remontez la **rue des Pellets** sur 100 m avant de la traverser pour virer à **gauche** et gravir les 500 m de **voie cyclable** qui rejoignent la **route Napoléon**.
- 6 Serrez à **droite** en continuant sur la **route de Grenoble**, un peu plus fréquentée que les axes précédents.
- 7 Empruntez la première montée à **droite**, rue du centre, et à son sommet, virez à **gauche**, **route de Montavie**, puis à **droite** **chemin de la Léchère**.
- 8 Engagez-vous avec prudence sur la **route de Jarrie**, très fréquentée, et tenez bien votre **droite**.
- 9 Si vous êtes équipé d'un vélo adapté, empruntez le chemin qui file **tout droit** sur votre **droite**. Sinon longez la **route de Jarrie** sur 200 m encore et tournez à **droite** au prochain croisement.
- 10 Rejoignez tranquillement le parking du golf en tenant bien votre **droite** sur cette dernière portion relativement étroite.

- ▲ 246 m
- 387 m
- ↑ ▲ +143 m
- ↓ ▲ -162 m







Boucle Brié-et-Angonnes

Départ / Arrivée :


Tavernolles
Parking commerces,
Route des Angonnes
45.135848, 5.771634

 **Distance :** 10,5 km

 **Temps :** 1 h 5

 **Dénivelé :** + 208 m

 **Niveau :** Très facile

 **Vélo conseillé :**
VAE

Situé sur un grand axe (la D5) qui rallie l'agglomération grenobloise, le point de départ de cette boucle est très pratique pour se donner rendez-vous, se garer et se restaurer une fois la balade terminée.

Depuis le centre du hameau de Tavernolles, vous allez rapidement prendre de la hauteur avant de sillonner de petites routes tranquilles. Avec un dénivelé modéré, de belles courbes et de plaisantes descentes, cet itinéraire est adapté aux pratiquants débutants.

Avec le massif du Vercors en toile de fond, les hameaux de Brié-et-Angonnes s'égrainent sous vos roues dans une alternance vivifiante de bocages et de sous-bois.

Cette boucle vous fait poser une roue dans les pas de Napoléon I^{er}. Après sa fuite de l'île d'Elbe et sa victoire à Laffrey, l'empereur reprend la route du pouvoir. À Brié-et-Angonnes, il rencontre un jeune colonel, Charles de la Bédoyère, dont le parc porte le nom aujourd'hui.



1. La chapelle des Angonnes

L'édifice d'apparence modeste et sans fioritures est en fait un véritable écrin qui renferme quelques bijoux de l'art sacré.

Vous y trouverez notamment un autel et un retable du XVIII^e tout en dorures et polychromies, des toiles des XV^e, XVI^e, XVII^e siècles...

Le contraste entre intérieur et extérieur est saisissant. Mais finalement, c'est peut-être bien au-dehors, sur le parvis, que se trouve le véritable trésor de ce lieu, qui nous ouvre un panorama superbe sur le plateau de Champagnier et le Vercors.



2. Le Château d'Herbeys

Depuis le chemin des Bourrins ou celui du Cavin, laissez porter votre regard au loin, sur votre gauche, en direction d'Herbeys. Si le feuillage n'est pas trop dense, vous pourrez apercevoir le château d'Herbeys. Cette belle demeure fut la résidence d'été des évêques de Grenoble de la fin du XIV^e siècle à la Révolution. L'ancien château médiéval, maintes fois remanié, est aujourd'hui surmonté d'un large dôme à lanterne. Celui-ci est encadré par de hauts toits coiffés d'ardoises et abrite de somptueux décors en trompe-l'œil. Il s'agit d'un édifice privé.



3. Le manoir des Bourrins

À 300 m du parcours s'élève une jolie propriété, que vous ne pourrez pas manquer grâce à son magnifique cèdre. Édifiée entre les XVI^e et XVII^e siècles, remaniée au XIX^e, elle en a hérité ses toitures typiques recouvertes d'ardoises. Elle fut la demeure de François Billerey, professeur de clinique et chirurgie, inspecteur des eaux minérales de l'Isère et créateur de plusieurs stations thermales du département.



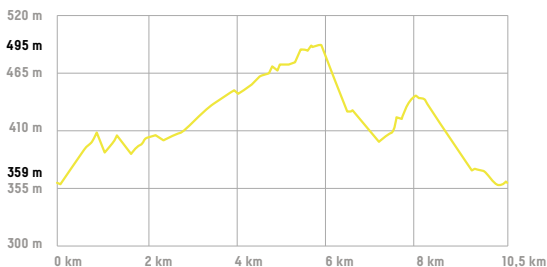
4. L'église Saints-Pierre-et-Paul

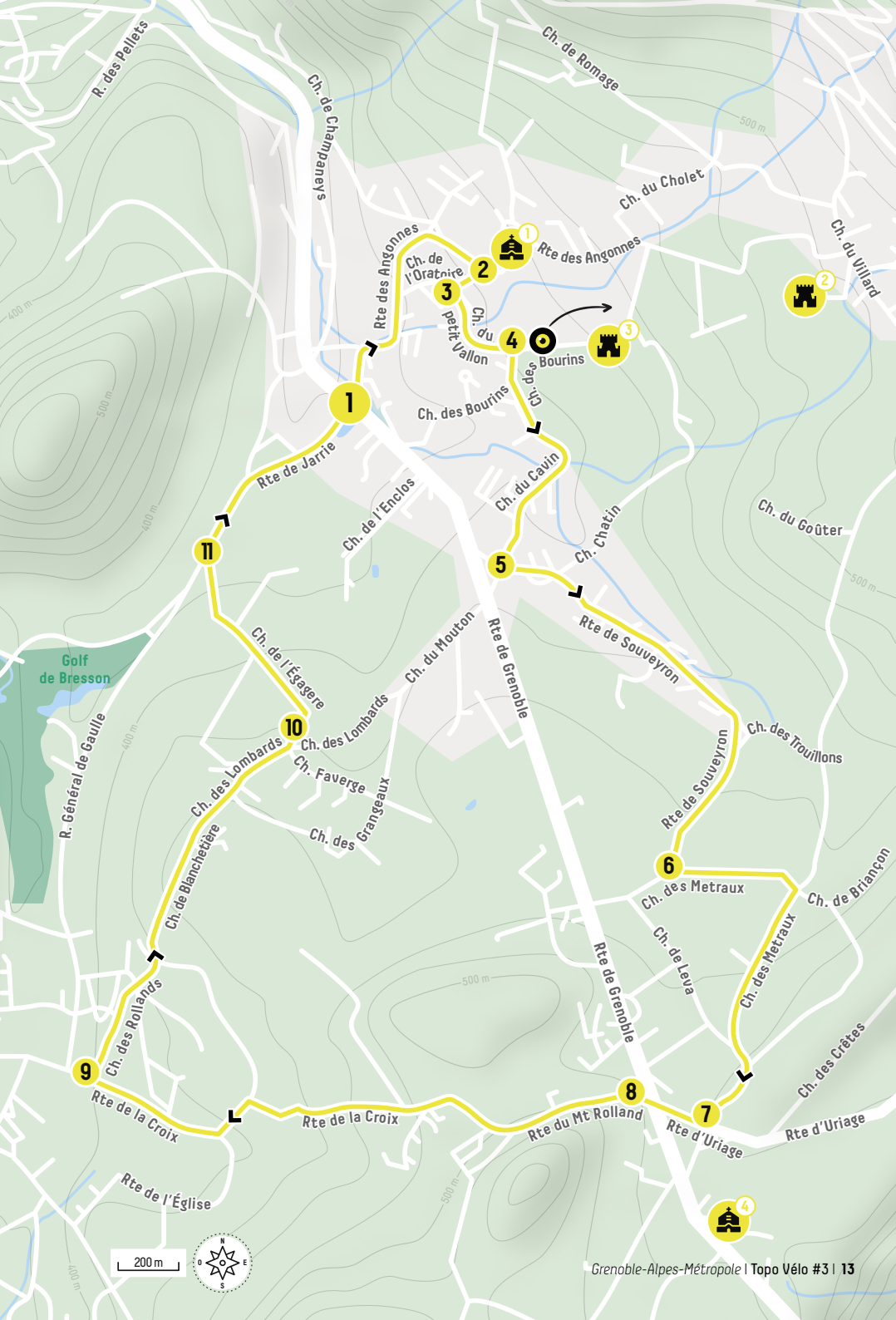
À 350 m du tracé en empruntant le chemin des Broux puis la route Napoléon, vous pouvez découvrir l'une des dix plus anciennes églises de l'Isère.

De sa fondation au V^e siècle, peu d'éléments sont assurément visibles. Cependant, si sa nef a été reconstruite en pierres factices au XIX^e siècle, nul doute que son cloché carré massif est quant à lui bien plus ancien.

- 1 Depuis les **parkings** des commerces qui longent le **rond-point de Tavernolles**, prenez de l'altitude en empruntant la **DI12 - route des Angonnes**.
- 2 Avant de vous élaner dans la belle descente du **chemin de l'oratoire** sur votre **droite**, prenez le temps d'admirer la ligne de crêtes qui s'ouvre devant vous depuis le **parking de la chapelle des Angonnes**.
- 3 Poursuivez à **gauche** sur le **chemin du petit Vallon**.
- 4 Tournez à **droite** et empruntez le **chemin des Bourrins** sur 100 m puis filez à **gauche** sur le **chemin du Cavin**.
- 5 Virez à **gauche**, **route du Souveyron** qui, après la traversée d'une zone résidentielle, vous offrira un superbe panorama sur les champs et les montagnes environnantes.
- 6 Empruntez le **chemin des Metraux** sur votre **gauche** et continuez sur ce même chemin en virant à **droite** au prochain croisement.
- 7 Serrez à **droite** sur la **route d'Uriage** et prenez garde en traversant la **route de Grenoble**.
- 8 Profitez du panorama qui s'ouvre à travers champs et haies depuis la **route du Mont Rolland** puis la **route de la Croix**.
- 9 Continuez sur le **chemin des Rollands** en tournant à **droite** après les ralentisseurs et poursuivez sur le **chemin de Blanchetière** et celui des **Lombards**.
- 10 Tournez à **gauche**, **chemin de l'Egagere**.
- 11 Rejoignez votre point de départ en vous engageant avec précaution, à **droite** sur la **DI12 - route de Jarrie**. Vous pouvez vous mettre en sécurité (si vous avez un vélo adapté) en empruntant le petit sentier qui la longe à **droite** sur une longue portion.

- ▲ 359 m
- 495 m
- ↑ + 208 m
- ↓ - 208 m







Boucle Jarrie



Départ / Arrivée :

Parking Golf de Bresson
38320 Bresson
45.128304, 5.757433



Distance : 19 km



Temps : 2 h



Dénivelé : + 345 m



Niveau : Facile



Vélo conseillé :

VAE, VTC, Route

À une poignée de minutes de l'effervescence du centre de Grenoble ou des communes alentour, le parking du golf de Bresson, point de départ de ce parcours, se niche dans un véritable îlot de verdure.

Le tracé présente une alternance de côtes et de pentes marquées, et emprunte majoritairement des axes peu fréquentés. Ceux-ci sont parfois entourés de sentiers sur lesquels vous pouvez vous rabattre si vous utilisez un vélo adapté. Quelques portions plus passantes vous demanderont un peu plus de vigilance.

Cet itinéraire est idéal pour une excursion à la demi-journée. Vous aurez ainsi largement le temps de poser le pied à terre et de multiplier les explorations vers les points d'intérêts disséminés à proximité directe de votre trajet.



1. L'église Saint-Etienne

C'est une belle romane qui semble assoupie, blottie dans sa courbure de route en lisière de bois. Son allure extérieure, avec son appareillage de pierres et de briques apparentes, intrigue le curieux et le pousse à en franchir le seuil. À l'intérieur, votre regard ne saura où se poser. Chaque mur, chaque courbe étant peints de couleurs chatoyantes et de motifs qui ne manqueront pas de vous surprendre, comme des palmiers ou les membres de la famille Teyssier de Savie (les commanditaires) dans le chœur.



2. Le château de Bon Repos

Sa majestueuse silhouette émerge à de nombreuses reprises au détour du parcours. Ses quatre tours élancées projettent au loin la figure type d'une demeure avec vastes salles de réception, boiseries et dorures... En effet, même si le toit s'est effondré en 1917, l'édifice n'en est pas moins grandiose ! Ses façades de galets et de schistes ainsi que ses fenêtres à meneaux servent aujourd'hui de décors à des manifestations culturelles et artistiques.



3. Le clos Jouvin

Le parc qui entoure l'hôtel de ville de Jarrie et le Musée de la chimie est une véritable composition d'espaces et de styles. Son plan a été réalisé par les frères Luizet, architectes paysagistes lyonnais réputés au XIX^e siècle. Organisée autour de la maison de maître, la nature y est tantôt clairement maîtrisée par la main de l'Homme ou faussement libérée à la manière des parcs « à l'anglaise ». L'ensemble est en réalité découpé en véritables scènes paysagères où l'eau est omniprésente.

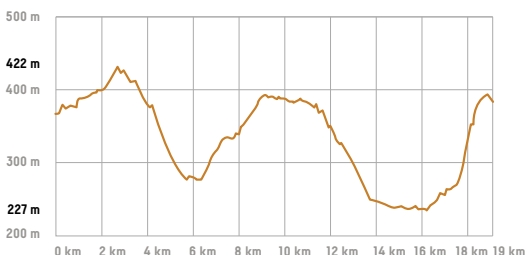


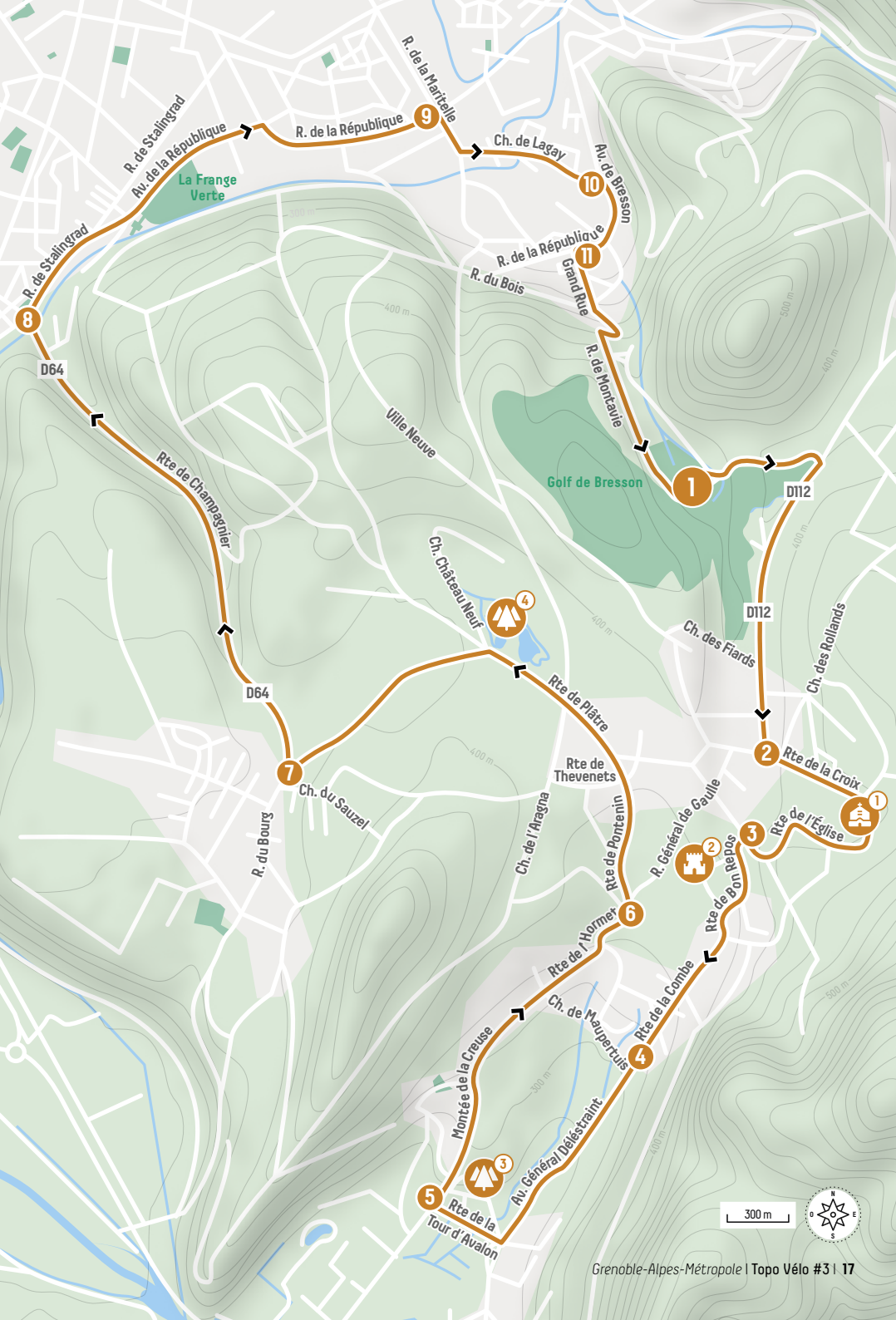
4. La réserve naturelle de Haute Jarrie

En ces lieux se trouvent un lac, des flôts boisés, une roselière et des prairies humides. Tout cela sur seulement 10 hectares ! Il s'agit en effet de la plus petite réserve naturelle du département. Pour autant, elle accueille pas moins de 140 espèces d'oiseaux, 9 espèces de chiroptères, 265 espèces de lépidoptères ou encore 235 taxons floristiques... Nul besoin de vous dire que le site est paisible et verdoyant à souhait !

- 1 Depuis le **parking**, remontez le **chemin d'accès au Golf**, puis tournez à **droite** en vous insérant avec précaution sur la **D112** qui vous conduit naturellement dans le centre de Haute-Jarrie.
- 2 Tournez à **gauche**, **route de la Croix** sur 550 m puis poursuivez sur la **route de l'Église** qui abrite dans sa première courbe l'église Saint-Étienne.
- 3 Virez à **gauche** et poursuivez votre descente sur la **route de Bon Repos** depuis laquelle vous pouvez voir s'élever le château du même nom. Prolongez ensuite votre descente sur la **route de la Combe**.
- 4 Continuez **tout droit**, **rue Marcel Paul** et poursuivez en empruntant l'**avenue Général Delestraint** qui, après un virage serré à **droite**, devient la **route de la Tour d'Avalon**.
- 5 Tournez à **droite** sur la **montée de la Creuse**. 100 m plus loin, sur votre **droite**, s'ouvre le Clos Jouvin. Prolongez ensuite votre ascension sur la **route de l'Hormet**.
- 6 Élanchez-vous dans la côte de la **route de Pontenin** sur 600 m et maintenez votre effort sur la **route des Thevenets**. Puis continuez sur la **route du Plâtre**, qui borde la réserve naturelle régionale de l'étang de Haute-Jarrie.
- 7 Prenez garde en tournant à **droite** sur la **D64** qui va vous offrir une belle descente dans laquelle il est nécessaire de bien garder sa **droite** sur cet axe très fréquenté.
- 8 Au rond-point, empruntez la première sortie sur votre **droite**, **rue de Stalingrad** sur 450 m, puis poursuivez sur la voie de **droite**, **avenue de la République**.
- 9 Tournez à **droite**, **rue de la Maritelle**, puis filez dans la première voie à **gauche**, **chemin de Lagay**.
- 10 Virez à **droite** sur la **D269C**, **avenue de Bresson** qui, 250 m plus loin, prend le libellé de **rue de la Liberté** puis **rue de la République**.
- 11 Filez à **gauche** sur la **Grand-Rue** qui vous permet de sortir des 300 derniers mètres de zone résidentielle. Puis lancez-vous dans la nature retrouvée sur la **rue de Montavie**, à **gauche**, pour rejoindre votre point de départ.

- ▲ 227 m
- 422 m
- ↑ + 345 m
- ↓ - 327 m







*Fontaine à Tavernolles
(eau non potable)*



*Réserve naturelle régionale
de l'étang de Haute-Jarrie*



Vue sur le Vercors depuis le parking de la chapelle des Angonnes

Charte du cycliste



Respectez le Code de la route en toutes circonstances.



Vérifiez le bon état de votre vélo avant la balade (freins réglés, pneus gonflés...).



N'oubliez pas l'équipement de sécurité : casque, vêtement haute visibilité.



Signalez tout changement de direction et maintenez des espaces de sécurité avec les autres usagers.



Roulez à droite à deux de front maximum, mettez-vous en file indienne à l'approche d'un véhicule.



Prévoyez suffisamment d'eau et un encas pour le parcours.



Pensez à emporter du matériel de réparation et une trousse de secours.



Préservez l'environnement, ne jetez pas vos déchets dans la nature.

Pour en savoir +

OFFICE DE TOURISME GRENOBLE-ALPES MÉTROPOLE

14 rue de la République
38 000 Grenoble
+33(0)4 76 42 41 41

www.grenoble-tourisme.com

BUREAUX D'INFORMATION TOURISTIQUE

Vizille +33(0)4 76 68 15 16
La Bastille +33(0)4 76 89 46 45
Le Sappey-en-Chartreuse +33(0)4 76 88 84 05

info@grenoble-tourisme.com

**Retrouvez tous les topos à télécharger
sur le site de Grenoble-Alpes Métropole :**
grenoblealpesmetropole.fr/bouclesvelo

Conception, réalisation graphique : Territorium - Mon Univert
Photographies : Grenoble Alpes Métropole-Territorium-MONUNIVERT-
Aurélien Michaud. Grenoble-Alpes Métropole-Lucas Frangella.RNR.
Mai 2021

Document imprimé sur papier 100% recyclé

