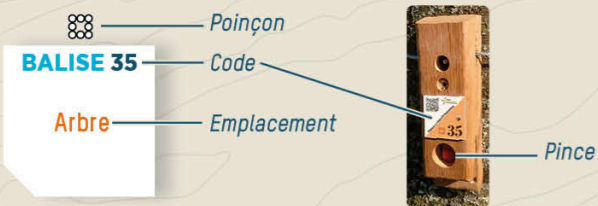




## COMMENT ÇA MARCHE ?

- 1- Orienter la carte et repérer le départ.
- 2- Choisir un itinéraire pour aller du départ à la balise 1.



- 3- Utiliser la pince pour poinçonner.
- 4- Répondre à la question du dépliant.
- 5- Continuer vers les balises suivantes en respectant l'ordre.

Bonne découverte !

## RECOMMANDATIONS

- Il est de la responsabilité de tout pratiquant d'estimer ses capacités à pouvoir pratiquer la course d'orientation sur cet espace.
- Soyez discrets, des personnes vivent et travaillent au quotidien.
- Restez sur les itinéraires, ne coupez pas à travers champs pour ne pas déranger la faune et la flore.
- Respectez les propriétés privées et la réglementation.
- Ramassez vos déchets, ne laissez rien sur le sol, des poubelles sont à votre disposition.
- Le site des Hauts Plateaux est un lieu ouvert à de multiples usagers (piétons, vélos, golfeurs, ski-roue...) partagez l'espace et soyez prudents.



L'application Suricate permet de signaler les problèmes que vous rencontrez lors de la pratique d'un sport de nature (erreur de balisage, besoin de sécurisation...)

## INFORMATIONS

- OFFICE DE TOURISME  
04 76 95 81 75  
www.correncon.com
- COMITÉ DÉPARTEMENTAL DE COURSE D'ORIENTATION  
www.cdco38.fr



## CORRENÇON-EN-VERCORS

Corrençon est situé à l'extrémité sud du plateau du Vercors. La route s'arrête à ce petit village aux « airs de bout du monde » et à 1111 m d'altitude.

Ce village station est une destination idéale pour goûter à la vraie vie de montagne. Dans un cadre d'exception, vous découvrirez les multiples atouts de ce village : vastes domaines skiables, golf 18 trous, Espace ski-roue biathlon, centre équestre et de nombreux itinéraires de rando pédestre et VTT.

C'est enfin la porte d'entrée de la plus grande réserve naturelle de France métropolitaine : la Réserve des Hauts Plateaux, parcourue toute l'année par des passionnés de nature et d'espaces préservés.



Toutes les activités outdoor de l'Isère sont accessibles depuis oUTDOOR Application mobile téléchargeable sur



# CORRENÇON-EN-VERCORS

## PARCOURS D'ORIENTATION LUDIQUE enfant

## à la découverte des petits trésors de CORRENÇON-EN-VERCORS



# PARCOURS D'ORIENTATION

DIFFICULTÉ EN ORIENTATION FACILE

ACCÈS 4 SAISONS

3,5 KM | +75 M

+/- 1 H | 9 BALISES

## BALISE 31

Angle de la clôture

**1** Les murs de la ruine située à droite (une ancienne ferme) sont faits de matériaux du Vercors. De quelle nature sont-ils ?

1.  De la paille des champs
2.  De la pierre calcaire
3.  Des rondins de bois tirés des forêts

## BALISE 32

Coude de la route

**2** De cette balise vous avez une vue imprenable sur la Grande Moucherolle. Du haut de ses 2284 mètres d'altitude, c'est le deuxième plus haut sommet du Vercors. Sachant que le village de Corrençon est à l'altitude de 1111 mètres, combien de mètres séparent Corrençon du sommet de la Grande Moucherolle ?

1.  Moins de 500 mètres
2.  Entre 500 et 1000 mètres
3.  Plus de 1000 mètres

## BALISE 33

Croisement routes

**3** Au bord du toit de la maison en arrière gauche, vous pouvez voir un détail architectural typique du Dauphiné et notamment du Vercors. A quoi était destiné cet escalier de pierre, appelé pignon lauzé ?

1.  A faciliter le travail du Père Noël
2.  A protéger le toit de chaume du vent
3.  Permettre au ramoneur de grimper sur le toit

## BALISE 34

Objet particulier

**4** Vous avez devant vous un outil que les habitants de Corrençon utilisaient au début du 19ème siècle. Appelé extirpateur à quoi servait-il ?

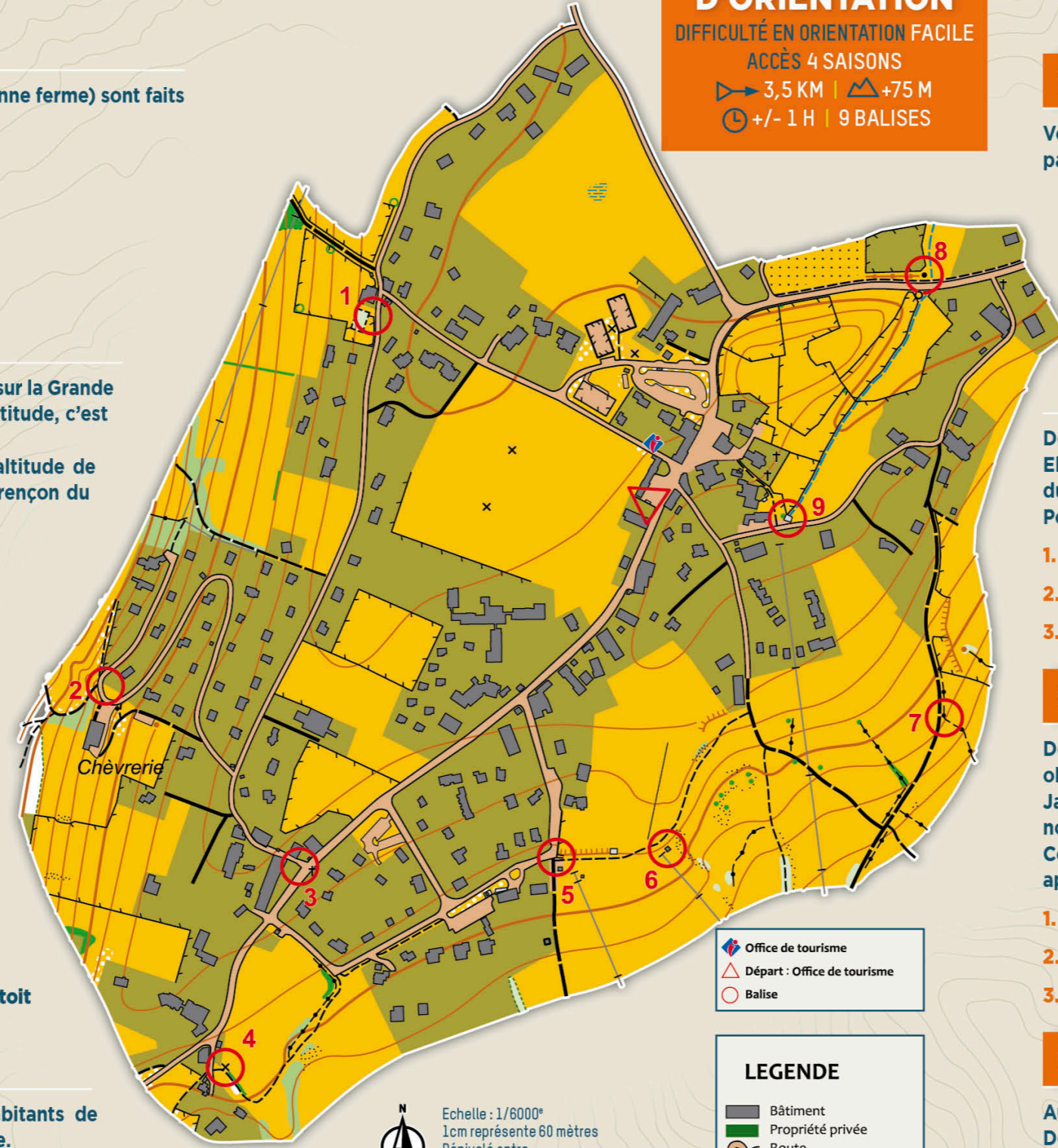
1.  Transporter du bois
2.  Cultiver les champs

## BALISE 35

Angle de la rambarde

**5** Vous êtes sur la partie débutante du domaine skiable de Villard-de-Lans / Corrençon. Carole Montillet, membre du club de ski de la station fut championne olympique de ski de descente en 2002 à Salt Lake City. En quoi était sa médaille ?


1.  En chocolat
2.  En bronze
3.  En or



Echelle : 1/6000°  
1cm représente 60 mètres  
Dénivelé entre 2 courbes de niveaux : 5m

- Office de tourisme
- Départ : Office de tourisme
- Balise

- ### LEGENDE
- Bâtiment
  - Propriété privée
  - Route
  - Parking
  - Chemins
  - Objets particuliers
  - Pelouse/champs
  - Arbre isolé
  - Clôture
  - Courbe de niveau
  - Forêt
  - Cours d'eau
  - Croix/Monument
  - Fontaine/Réservoir
  - Rocher/Butte
  - Remontées mécaniques
  - Muret
  - Talus



## 6

Vous avez devant vous un des nombreux amas de cailloux qui parsèment les champs aux alentours de Corrençon.

Appelés murgers à quoi servent-ils ?

1.  Permettre au Petit Poucet de retrouver son chemin
2.  Débarrasser les champs des pierres qui les encombrant
3.  A cacher les serpents

## 7

De cette balise vous avez une vue superbe sur l'église du village. Elle fut construite sur la même butte qui autrefois portait le château du Seigneur, dont on voit les restes à droite de l'église. Pourquoi les châteaux étaient-ils construits en hauteur ?

1.  Pour échapper aux inondations
2.  Pour avoir une meilleure vue sur le paysage
3.  Pour mieux voir arriver l'ennemi

## 8

De l'autre côté de la route, vous pouvez observer un amoncellement de foin. Jadis cela constituait une réserve de nourriture pour les bêtes l'hiver. Comment pensez-vous que l'on appelait cette réserve de foin ?

1.  Un herbier
2.  Un fenier
3.  Un garde manger



## 9

Autrefois cette construction était un endroit important du village. Depuis le tremblement de terre qui secoua Corrençon en 1962 son usage principal a été abandonné.

A quoi pouvait bien servir cette construction ?

1.  Cuire le pain
2.  Moudre le blé
3.  Laver le linge et faire boire les bêtes



## BALISE 36

Angle de bâtiment

## BALISE 37

Petit muret de pierre

## BALISE 38

Bloc rocheux

## BALISE 39

Lavoir

Carte de course d'orientation 2018 / Réalisée en 1996 par SHOcart puis mise à jour en Juin 2018 par David Barranger / La reproduction de l'ensemble des supports cartographiques est autorisée pour l'usage unique de ce parcours permanent d'orientation et à l'exclusion de tout autre usage. Cet équipement a été mis en place avec l'assistance technique de la Ligue Auvergne Rhône Alpes de course d'orientation / Edition 2022