



## BIENVENUE À L'ESPACE D'ORIENTATION DE MENS

À l'aide de ta carte, trouve les balises qui ont été installées au cœur du village de Mens pour y découvrir des sites remarquables.

Pour commencer, repère le triangle , c'est le point de départ. Puis cherche les balises représentées par un  avec leur numéro. C'est au centre du cercle que tu trouveras ta balise (mini-borne en bois, voir ci-contre).

Sur chaque balise, une pince te permettra de poinçonner la case qui correspond au numéro de balise. Une fois la balise trouvée, réponds à la question qui s'y rattache. Au fur et à mesure, vérifie la codification des poinçons.

À toi de jouer !



## LE TRIÈVES - MENS

À la limite de trois départements que sont l'Isère, les Hautes-Alpes et la Drôme, le territoire du Trièves s'ouvre à vous. Influences partagées des montagnes et des plaines, des neiges et senteurs provençales, il est une invitation à vivre au rythme des saisons, à prendre son temps et à cultiver l'instant.

Venir en Trièves, c'est partager toutes ces influences qui se croisent et se mêlent, c'est goûter montagnes et plaines, ravins et lacs, vallons intimes et vues panoramiques. D'une forte tradition agricole et au cœur du Trièves, le village de Mens offre un cadre majestueux et témoigne de la diversité de ce territoire. À leur détour, laissez-vous surprendre par les larges bâtisses typiques du Trièves, aux toits à quatre pans de tuiles-écailles ornés de génoises, et regroupées autour de vieilles fontaines ou d'un four à pain.


Avec près de 1 700 Mensois, le village de Mens est dominé par le Châtel et l'Obiou, il est le départ de nombreux sentiers. Il se caractérise par son histoire (notamment les guerres de religion), son architecture (engrangeous, génoises, halle...), l'intensité de sa vie culturelle, ses nombreuses animations, ses fêtes et foires traditionnelles et ses petits commerces.


Découvrez le patrimoine de Mens grâce à la course d'orientation et n'hésitez plus à parcourir le territoire du Trièves pour plonger dans cette immensité de paysages !

## PARCOURS D'ORIENTATION PATRIMOINE 1 ENFANT

NIVEAU : FACILE | DISTANCE : 2 KM | DURÉE : +/- 1H | 12 BALISES

 Emplacement des bornes numérotées, positionnées sur les éléments significatifs naturels ou artificiels (bancs, muret, angle chemin, poteau).

 Depuis Place Tannon Bonnet, rendez-vous au triangle rouge, point de départ du parcours.

 Ce projet a été élaboré en partenariat avec le Master "Loisir, environnement, sport et tourisme" de l'UFRSTAPS de Grenoble (Universités Grenoble Alpes).

## RECOMMANDATIONS

- Il est de la responsabilité de tout pratiquant d'estimer ses capacités à pouvoir pratiquer la course d'orientation sur cet espace.
- Soyez vigilant à la circulation dans le village. Surveillez vos enfants.
- Soyez discrets, des personnes vivent et travaillent au quotidien.
- Restez sur les itinéraires, ne coupez pas à travers les champs.
- Respectez les aires de stationnement, les propriétés privées et la réglementation.
- Ramassez vos déchets, ne laissez rien sur site.

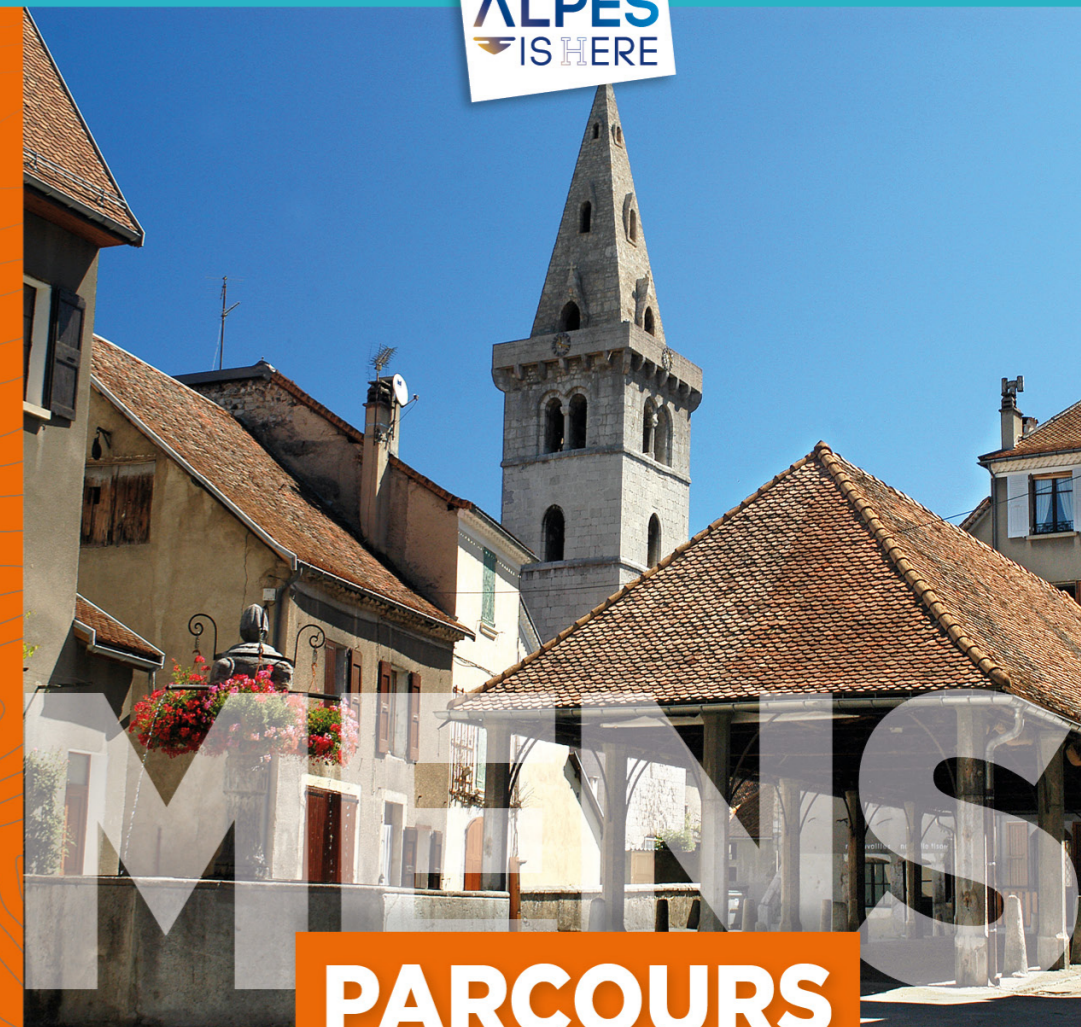
 L'application Suricate permet de signaler les problèmes que vous rencontrez quand vous pratiquez un sport de nature (erreur de balisage, besoin de sécurisation, conflit d'usage...), n'hésitez pas à l'utiliser.

## INFORMATIONS

- OFFICE DE TOURISME : [www.trieves-vercors.fr](http://www.trieves-vercors.fr) - 04 76 34 84 25
- COMITÉ DÉPARTEMENTAL DE COURSE D'ORIENTATION [www.cdco38.fr](http://www.cdco38.fr)



SITES ÉQUIPÉS DE PARCOURS PERMANENTS D'ORIENTATION



## PARCOURS D'ORIENTATION PATRIMOINE enfant 1

il était une fois  
LE VILLAGE DE MENS





